










PLAN MUNICIPAL DE DESARROLLO URBANO DE EDUARDO NERI

Análisis de los barrios (síntesis) D-03

Simbología temática

-  Contaminación por aguas residuales
-  Accidentes automovilísticos
-  Incidencia delictiva
-  Incidentes de tránsito a peatones
-  Punto negro de basura
-  Fraccionamiento sin servicios básicos
-  Sin agua potable
-  Sin drenaje
-  Zonas homogéneas

Simbología básica

-  Zona de estudio
-  Corrientes de agua
-  Limite municipal
-  Cuerpos de agua
- Localidades**
-  Localidades urbanas
-  Carretera Federal
-  Localidades rurales
-  Carretera Estatal
-  Carretera Municipal



Firmas

Sistema de Coordenadas: MEXICO ITRF 2008 LCC
 Coordenadas proyectadas: ITRF 2008- EPSG 6372
 Proyección: Cónica Conforme de Lambert
 Unidades: Metros