

# PROGRAMA Ordenamiento Territorial y Desarrollo Urbano del Estado de Guerrero

FOTOGRAFÍA: Javier Romero, 2022-2023



SECRETARÍA DE  
DESARROLLO URBANO,  
OBRAS PÚBLICAS Y  
ORDENAMIENTO TERRITORIAL  
DEL ESTADO DE GUERRERO



DESARROLLO TERRITORIAL  
SECRETARÍA DE DESARROLLO RURAL, TERRITORIAL Y URBANO

PMU PROGRAMA DE MEJORAMIENTO URBANO

PLANEACIÓN URBANA, METROPOLITANA Y ORDENAMIENTO TERRITORIAL PUMOT

SEGUNDO TALLER DE PLANEACIÓN PARTICIPATIVA:  
**Programa de Ordenamiento Territorial y  
Desarrollo Urbano del Estado de Guerrero**  
12 de julio de 2023, 10:00 horas / Foro Virtual / Región Tierra Caliente

#### Objetivos:

(1) Determinar los principales retos y prioridades de atención en materia de desarrollo urbano y ordenamiento territorial en el Estado de Guerrero y sus regiones. (2) Identificar los Sistemas Urbanos Rurales que brindan estructura a las diferentes regiones del estado. (3) Analizar la relación funcional entre centros de población, municipios y regiones.

#### PLATAFORMA DIGITAL ZOOM VIDEO

Enlace: <https://us06web.zoom.us/j/87475033811?pwd=RHBmSmUzZCtVU1JaYmVhZGZGbzMmLUZUT09>

ID: 874 7503 3811

Clave: 028855

#### BITÁCORA TERRITORIAL GUERRERO

<https://bitacoraterritorial.guerrero.gob.mx/>

#### TODOS PLANEAMOS GUERRERO

<https://todosplaneamos.mx/guerrero>

Contacto: (+52) 7474719710  
ordenamientoterritorial.ssdut@guerrero.gob.mx



## Reporte Gráfico

SEGUNDO FORO DE PLANEACIÓN PARTICIPATIVA  
12 de julio de 2023 | Región Tierra Caliente



TRANSFORMANDO  
**GUERRERO**  
GOBIERNO DEL ESTADO  
2021 - 2027

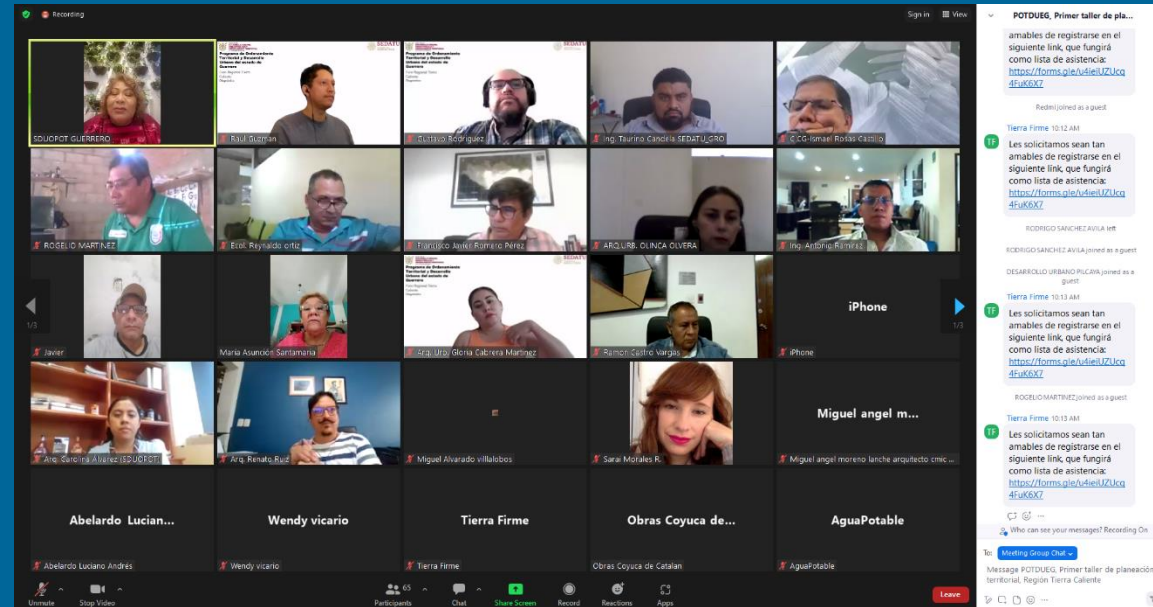
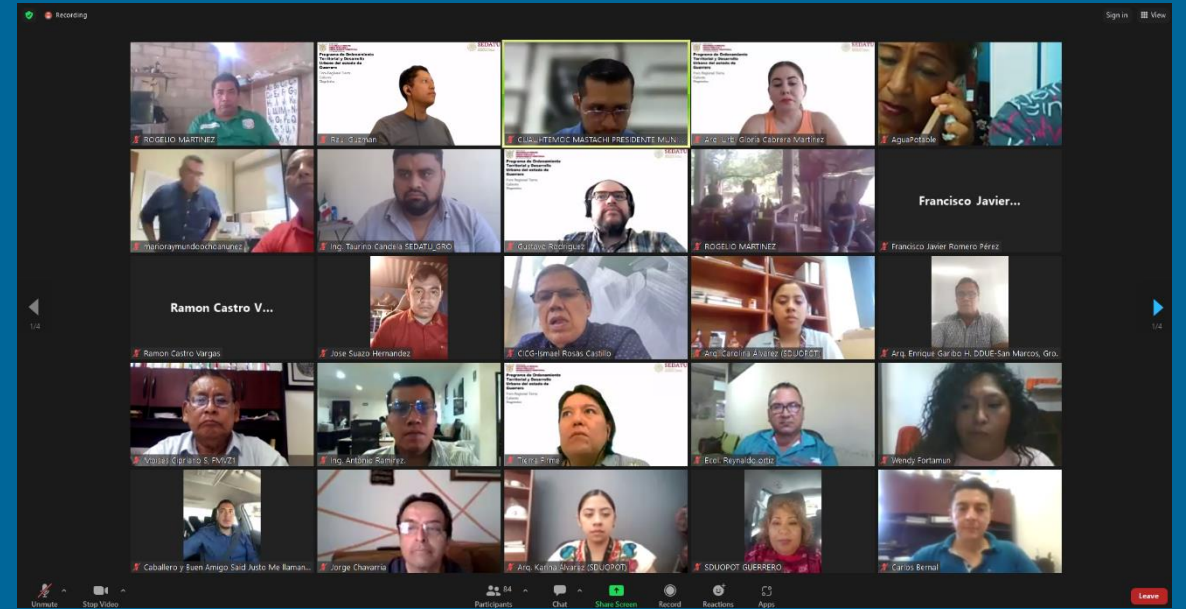
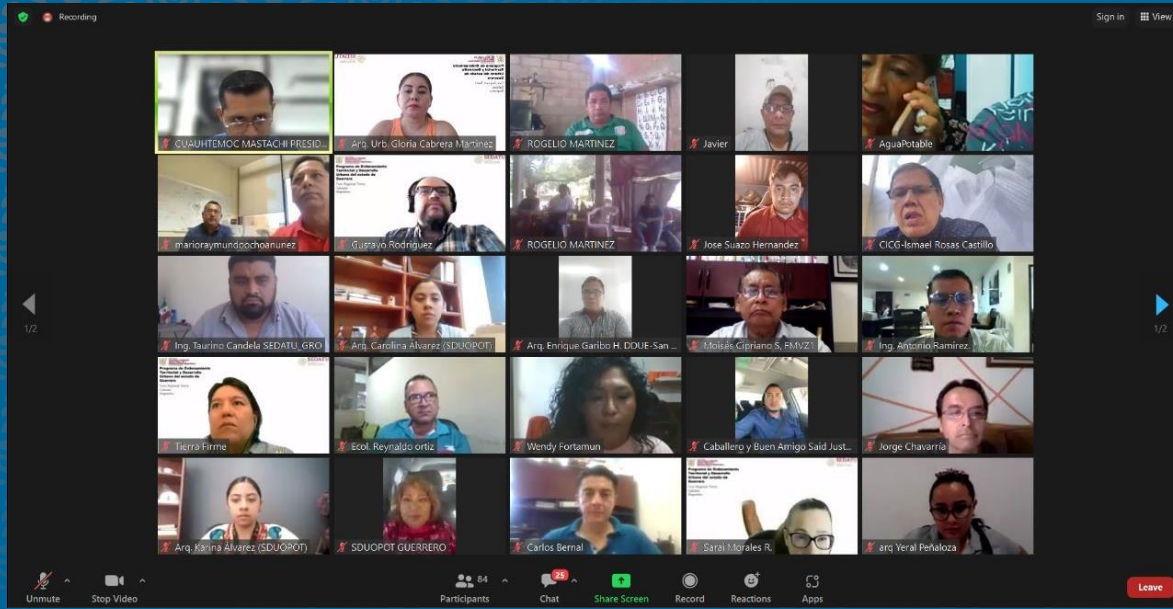
SECRETARÍA DE  
**DESARROLLO URBANO,  
OBRAS PÚBLICAS Y  
ORDENAMIENTO TERRITORIAL**  
DEL ESTADO DE GUERRERO



**DESARROLLO TERRITORIAL**  
SECRETARÍA DE DESARROLLO AGRARIO, TERRITORIAL Y URBANO



PPI • Proyectos y  
Planeación Integral



POTDUEG, Primer taller de pla...

amables de registrarse en el siguiente link, que fungirá como lista de asistencia: <https://forms.gle/ydiellZLlq45aK6X7>

Rodrigo joined as a guest

Tierra Firme 10:12 AM

10 Les solicitamos sean tan amables de registrarse en el siguiente link, que fungirá como lista de asistencia: <https://forms.gle/ydiellZLlq45aK6X7>

RODRIGO SANCHEZ AVILA left

RODRIGO SANCHEZ AVILA joined as a guest

DESARROLLO URBANO PUGUBA joined as a guest

Tierra Firme 10:13 AM

10 Les solicitamos sean tan amables de registrarse en el siguiente link, que fungirá como lista de asistencia: <https://forms.gle/ydiellZLlq45aK6X7>

ROGELIO MARTINEZ joined as a guest

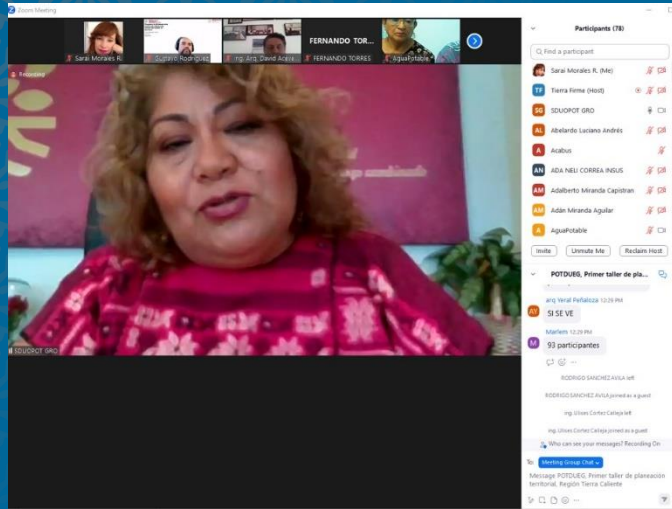
Tierra Firme 10:13 AM

10 Les solicitamos sean tan amables de registrarse en el siguiente link, que fungirá como lista de asistencia: <https://forms.gle/ydiellZLlq45aK6X7>

Who can see your message? Recording On

To: Meeting Group Chat

Message POTDUEG, Primer taller de planeación territorial, Region Tierra Caliente





## ESTRATEGIA DE PLANEACIÓN Y ORDENAMIENTO TERRITORIAL | PUMOT 2023

SECRETARÍA DE DESARROLLO URBANO, OBRAS PÚBLICAS Y ORDENAMIENTO TERRITORIAL

### Programa de Ordenamiento Territorial y Desarrollo Urbano del Estado de Guerrero

**SEGUNDO TALLER DE PLANEACIÓN PARTICIPATIVA**  
Miércoles 12 de julio de 2023  
10:00 – 12:30  
Formato Virtual  
Región Tierra Caliente



HORARIO	ACTIVIDAD
10:00 a 10:10 (10 min)	Registro de asistentes
10:11 a 10:15 (5 min)	Bienvenida <b>Irene Jiménez Montiel</b> , Secretaria de Desarrollo Urbano, Obras Públicas y Ordenamiento Territorial
10:16 a 10:20 (5 min)	Exposición de motivos <b>Francisco Javier Romero Pérez</b> , Subsecretario de Desarrollo Urbano y Ordenamiento Territorial
10:21 a 10:25 (5 min)	Alcances del POTDUEG <b>Gustavo Rodríguez Gallegos</b> , Representante del Equipo Consultor: PPI Proyectos y Planeación Integral, S.A. de C.V.
10:26 a 10:45 (20 min)	Presentación del POTDUEG Equipo Consultor: PPI Proyectos y Planeación Integral, S.A. de C.V.
10:46 a 11:25 (40 min)	Talleres Participativo: Sesión de preguntas / Primer Cuestionario de Retos y Prioridades Equipo Consultor: PPI Proyectos y Planeación Integral, S.A. de C.V.
11:26 a 11:55 (30 min)	Talleres Participativo: Ubicación de Retos y Prioridades en el Mapa digital de la Gente Equipo Consultor: PPI Proyectos y Planeación Integral, S.A. de C.V.
11:56 a 12:15 (20 min)	Talleres Participativo: Constitución del Sistema Urbano Rural (SUR) Regional y Estatal Equipo Consultor: PPI Proyectos y Planeación Integral, S.A. de C.V.
12:16 a 12:25 (10 min)	Clausura del Evento <b>Irene Jiménez Montiel</b> , Secretaria de Desarrollo Urbano, Obras Públicas y Ordenamiento Territorial

Pantalla de Gustavo Rodriguez

Zoom Meeting

Recording

Gustavo Rodriguez is talking...

Participants (81)

Find a participant

- EC Elich Celis (UDRTC) SEPLADER
- FT FERNANDO TORRES
- FJ Francisco Javier Romero Pérez
- HA H. Ayuntamiento de Pungaraba...
- IA Ignacio Arévalo Méndez
- IH Ing. Herminio Buralde
- IA Ing. Arq. David Acevedo Ugarte
- ID Ing. Daniel Meneses Hernandez
- IP iPhone

Invite Unmute Me Reclaim Host

POTDUEG, Primer taller de pla...

Para la siguiente dinámica, favor de acceder a la siguiente liga <https://www.todosplaneamos.mx/taller/2ur> Pueden dibujar tantas líneas como deseen dependiendo del número de actividades que realizan fuera de su localidad, recordando que la línea debe empezar desde la localidad de origen hasta la localidad de destino, por favor

Who can see your messages? Recording On

Meeting Group Chat

Message POTDUEG: Primer taller de planeación territorial, Región Tierra Caliente

Zoom Meeting

Recording

Gustavo Rodriguez is talking...

Participants (81)

Find a participant

- FJ Francisco Javier Romero Pérez
- HA H. Ayuntamiento de Pungaraba...
- IA Ignacio Arévalo Méndez
- IH Ing. Herminio Buralde
- IA Ing. Arq. David Acevedo Ugarte
- ID Ing. Daniel Meneses Hernandez
- IP iPhone
- J Javier
- JC Jorge Chavarría

Invite Unmute Me Reclaim Host

POTDUEG, Primer taller de pla...

Miguel Angel Rivas Salazar joined as a guest

OPD ACABUS left

UC ALBAINORO ASTUENLO ESQUIJO joined as a guest

Tierra Firme 11:47 AM

Estimados asistentes, les solicitamos ingresar al siguiente link, para que contesten el Primer cuestionario: <https://www.meenti.com/alu/1h/fmw11d>

Who can see your messages? Recording On

Meeting Group Chat

Message POTDUEG: Primer taller de planeación territorial, Región Tierra Caliente

Zoom Meeting

Recording

Gustavo Rodriguez is talking...

Participants (82)

Find a participant

- EC Elich Celis (UDRTC) SEPLADER
- FT FERNANDO TORRES
- FJ Francisco Javier Romero Pérez
- HA H. Ayuntamiento de Pungaraba...
- IA Ignacio Arévalo Méndez
- IH Ing. Herminio Buralde
- IA Ing. Arq. David Acevedo Ugarte
- ID Ing. Daniel Meneses Hernandez
- IP iPhone

Invite Unmute Me Reclaim Host

POTDUEG, Primer taller de pla...

Reply...

Raul Guzman 12:00 PM

Si desean hacer comentarios en el mapa referente a otras regiones de Guerrero, por favor accedan al mapa de la Gente mediante la siguiente liga <https://docs.google.com/forms/d/e/1FAIpQLS...>

Who can see your messages? Recording On

Meeting Group Chat

Message POTDUEG: Primer taller de planeación territorial, Región Tierra Caliente



SECRETARÍA DE  
**DESARROLLO URBANO,  
OBRAS PÚBLICAS Y  
ORDENAMIENTO TERRITORIAL**  
DEL ESTADO DE GUERRERO